



REGIONE PIEMONTE
PROVINCIA del Verbano Cusio Ossola
COMUNE di FORMAZZA
Cava di serizzo formazza
BORT SOPRA FOPPIANO

DOMO GRANITI s.r.l.
Via Leonardo da Vinci 36 - 28059 Trontano (VB)

Progetto di variante del piano di coltivazione
per la ripresa dell'attività estrattiva
(Autorizzazione D.D. N. 77 del 03/12/2014 - Proroga
D.D. 1279 del 02/12/2019 scaduta in data 22/06/2022)

Fase di Valutazione della procedura di V.I.A. - L.R. 13/2023

Istanza di rinnovo dell'autorizzazione

Art. 19 Co. 4 L.R. 23/2016 - L.R. 45/89 - D. Lgs 42/2004 - D. Lgs 152/2006

INTEGRAZIONI

Verbale prima seduta Conferenza di Servizi del 30/01/2025

**Planimetrie configurazioni scavo finale
Regimazione acque superficiali e di cava**

Tavola N. 50_INT

Scala 1 : 1000

Dott. Geol. Claudio GAGLIARDI

Domicilio fiscale: Via Attilio Binda, 175

28845 Domodossola (VB)

Studio:olo Domo Graniti srl - Via Leonardo da Vinci,36

Zona Industriale Croppo - 28059 Trontano (VB)

Tel. 0324.249096 - 3346219434

E-mail: info@domograniti.it - cgagliardi.geologo@gmail.com


Agr. dott. Nat. Stefano CROSETTO

Via Puccini, 5

10036 Settimo Tor (TO)

Tel. 3470908162

E-mail: stefano.crosetto@gmail.com



Maggio 2025

LEGENDA

Tubo in PVC per scarico imprevio rio "senza nome"
a monte area di cava - Tubo in PVC per collegamento scarico
vasco di chiarificazione nel Rio Pianezze

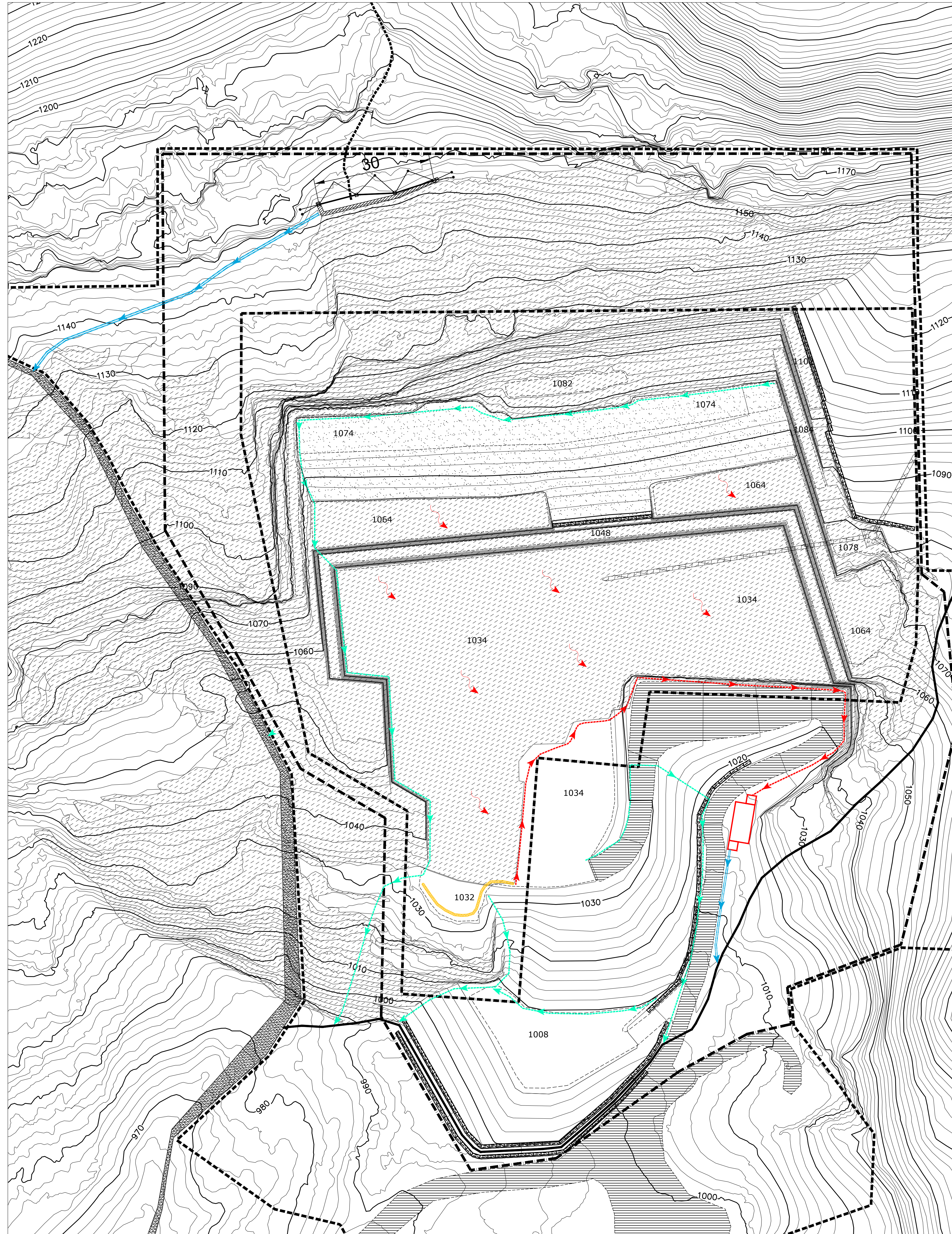
Conolette perimetrali/esterne aree di lavorazione per raccolta
e smaltimento acque superficiali

Conolette raccolte acque reflue di lavorazione

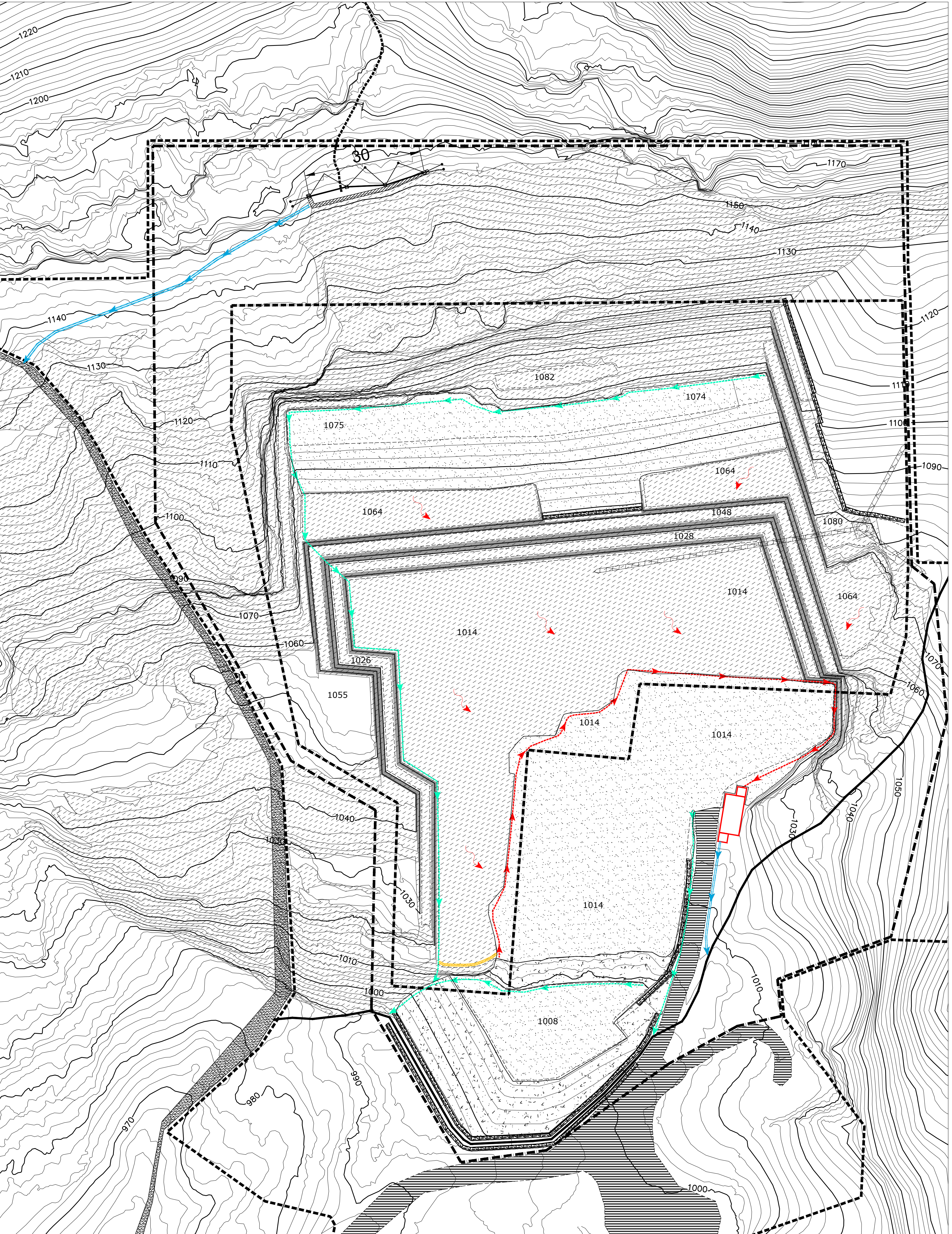
Vasca trattamento e chiarificazione acque di cava

Cordolo in detrito fine per raccolta acque reflue di lavorazione

Planimetria scavo FINALE 5 ANNI



Planimetria scavo FINALE 10 ANNI



Planimetria scavo FINALE 15 ANNI

